

SITUACE ŠIRŠÍCH VZTAHŮ

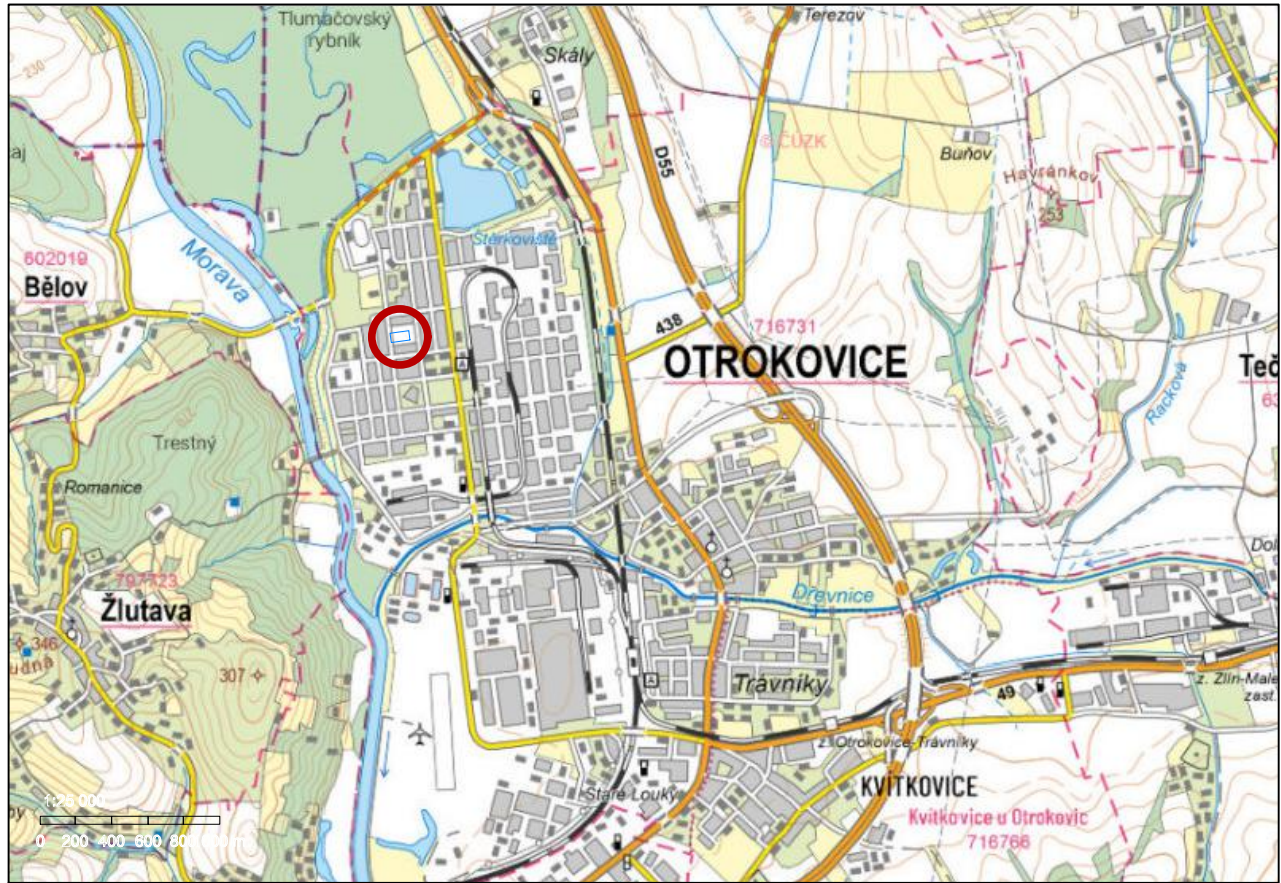
VÝŘEZ Z KATASTRÁLNÍ MAPY - ŘEŠENÝ POZEMEK

M 1:2000

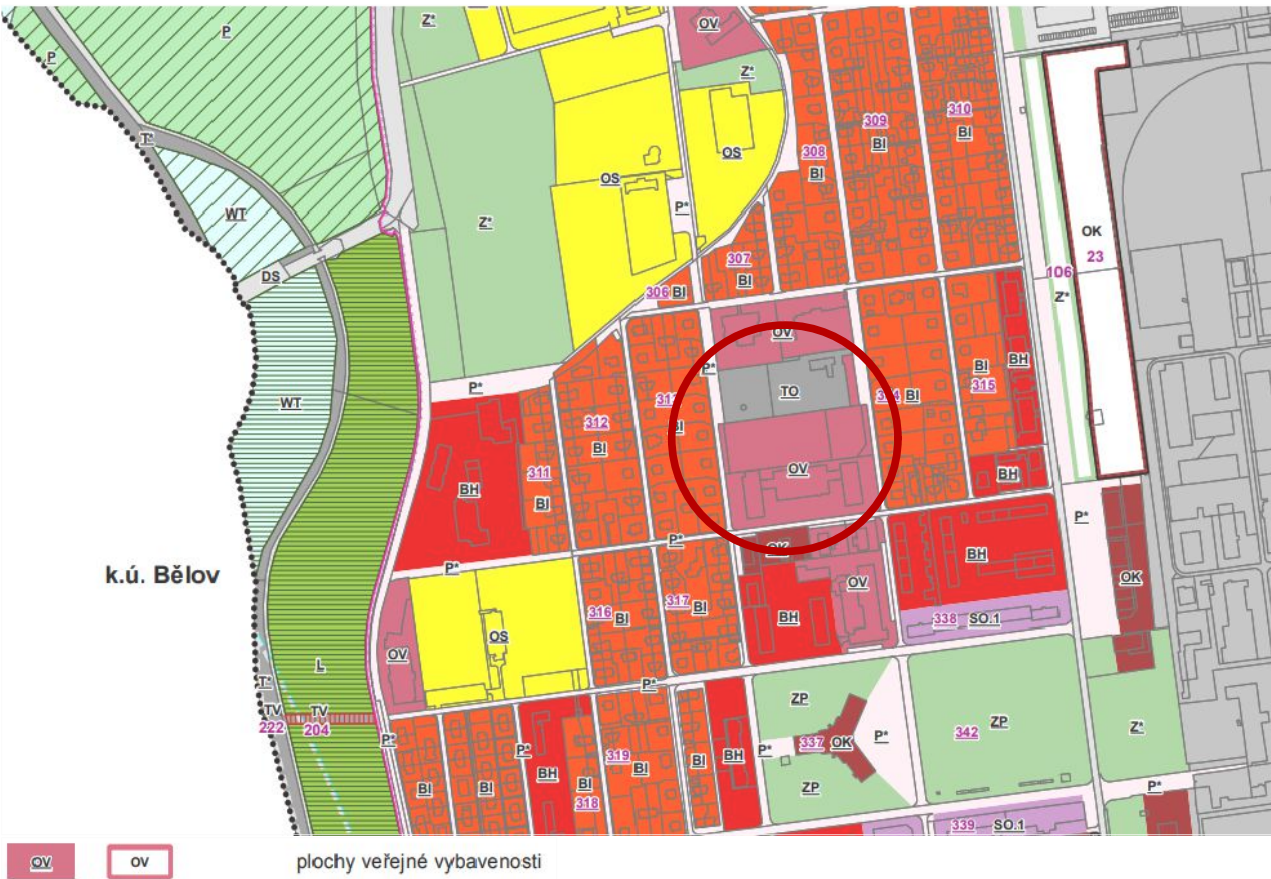


VÝŘEZ Z OBCENÉ MAPY - POLOHA ŘEŠENÉHO POZEMKU VE MĚSTĚ OTROKOVICE

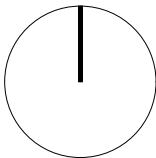
M 1:25000



VÝŘEZ Z HLAVNÍHO VÝKRESU ÚZEMNĚ PLÁNOVACÍ DOKUMENTACE MĚSTA OTROKOVICE



VÝŘEZ Z OBCENÉ MAPY - ZLÍNSKÝ KRAJ



0,000 = úroveň navržené podlahy 1.NP

generální projektant		Plancraft s.r.o. Bratislavská 206/21 602 00 Brno IČO: 10856587 email: info@plancraft.eu		<div>autorizace</div> <div></div>	
<div><div><div></div><div></div></div><div>plancraft</div></div>					
zodp. projektant	Ing. arch. Martin Volejníková	č. autorizace	04983		
HIP	Ing. Daniel Ryšavy	vypracoval	Ing. Eliška Koláříková		
architekt	Ing. arch. Martina Volejníková	kontroloval	Ing. Daniel Ryšavý		
stavebník	Město Otrokovice				
místo stavby	Mánesova 908, Otrokovice, p.č.439/29, 439/121 , k.ú. Otrokovice [716731]				
název stavby		ZŠ MÁNESOVA OTROKOVICE REVITALIZACE VÍCEÚČELOVÉHO HŘIŠTĚ		formát 2xA4	
				datum 4/24	
				stupeň DPS	
				zakázkové číslo MAN	
				měřítko -	
název dokumentu		C.1 SITUACE ŠIRŠÍCH VZTAHŮ		číslo výkresu C.1	č.paré